



Национальный парк  
«Самарская Лука»



# «Путешествие по Самарской Луке с Лис-Лисычем»

Презентация к экскурсии  
по Самарской Луке  
Разработала: ПДО  
Сташенкова Ю.А.

Апрель 2026 г.





# Национальный парк "Самарская Лука"





# Национальный парк "Самарская Лука"



**САМАРСКАЯ ЛУКА** -  
уникальная местность,  
образованная излучиной  
(изгибом) самой большой  
европейской реки Волги в ее  
среднем течении и  
Усинским заливом  
Куйбышевского  
водохранилища.



**Лис-Лисыч**



# Национальный парк "Самарская Лука"





# Национальный парк "Самарская Лука"

## Жигули





# Национальный парк "Самарская Лука"



*Национальный парк "Самарская Лука" создан 28 апреля 1984 года. Однако после этого происходило уничтожение лесов и браконьерство. Реально парк начал работать летом 1985 года.*



# Национальный парк "Самарская Лука"



*"Жемчужина России", "Волжская Швейцария" - эти и подобные сравнения нередко встречаются в описании Жигулей и Самарской Луки. Что же такое Самарская Лука?*



# Национальный парк «Самарская Лука»



*Самарская Лука внесена в каталоги ЮНЕСКО как природно-исторический памятник мирового значения. Красивейшее место в среднем течении Волги еще сотни лет назад получило название «Самарская Лука» — от слова «излучина».*



# Национальный парк "Самарская Лука"

## Легенды Самарской Луки

### *Утёсы над Волгой.*

*Давно это было. Хорошо тут жилось людям. Но случилось так, что соседей, кочевавших за Волгой, обуяла зависть. Они и до этого разбойничали по чужим землям. А тут решили совершить набег на Волгу, взять в полон мирных людей, что жили по ее берегам.*

*Подплыли они на челнах. И только хотели было высадиться, как услышали грозный окрик: – Что вам тут надо, вражььи люди? Уходите, пока не поздно!*

*Оглянулись в страхе пришельцы. И видят, на берегу стоят двое: добрый молодец по имени Микула и подруга его Дарья. Осмелели враги. Пустили в них тучу стрел.*

*А потом оглянулись и ахнули. Увидели чудо: перед ними не люди, а два высоких утеса с отвесными скалами. Встали они на крутом берегу неприступной стеной.*






# Национальный парк "Самарская Лука"

## Легенды Самарской Луки

### Утёсы над Волгой

*В это время Волга будто глубоко вздохнула. Поднялась она мощной волной и стала опрокидывать один за другим вражьи челны. Началась суматоха в стане пришельцев. Тонут они в бурных волнах. Кого-то на помощь зовут. Но никто их не слышит. Только время от времени, как эхо в горах, раздается тот же грозный окрик: – Что вам тут надо, вражьи люди? Уходите, пока не поздно! Много жадных и жестоких кочевников погибло тогда в волжских водах.*

*И стоят с тех пор на берегу Волги два утеса. Один называют Молодецким курганом, а другой – Девьей горой.*






# Национальный парк "Самарская Лука"

## Легенды Самарской Луки

### *Молодецкий курган.*

*Одна из легенд гласит, что в красавицу Волгу был влюблён сильный Молодец, но не люб он был ей, пленил сердце девицы седовласый Каспий. Не хотел пустить Молодец свою любимую к сопернику, преградил ей путь со своею дружиною, но обманула красавица, усыпила сладкими речами, а сама, обогнув великана, убежала к далёкому Каспию. Окаменел Молодец, обратившись в Молодецкий курган, лесом поросла его очарованная дружина, вечно убаюкивает их Волга своим неумолчным журчанием.*






# Национальный парк "Самарская Лука"

## Легенды Самарской Луки

*Девья (Девичья) гора.*

*Рассказывают, что некий лихой атаман пленил прекрасную девушку.*

*Задумала она убежать от нелюбимого и, притворившись ласковой да нежной, уговорила атамана посидеть на краю обрыва у реки. А когда заснул он у неё на руках, толкнула вниз со скалы.*






# Национальный парк "Самарская Лука"

## Легенды Самарской Луки

*Усинский курган.  
Гора Лепёшка*

*Именно в этой горе по легенде закопан клад Стеньки Разина. Легенда гласит:*

*На склоне горы Лепешка зарыт в землю Стенькой Разиным клад. В этом кладе было два ведра с золотом до самого верха. На этих ведрах был сверху положен железный лом. Если хочешь взять клад, то должен этот лом не пошевелить. Много времени прошло с тех пор, но клад так и не стали рыть — боятся пошевелить лом, который заговорен.*





# Национальный парк "Самарская Лука"

## Легенды Самарской Луки

### *Пещера Степана Разина*

*Среди местных жителей передается из уст в уста легенда о том, что в XVII веке в пещере укрывался Степан Разин со своими людьми. Пещера и вход в нее были такими, что раньше в нее въезжали, сидя на конях. А вход в пещеру, прикрытый лесом, был со стороны Самарской Луки. Поэтому отряд появлялся как бы из-под земли и исчезал внезапно.*





# Национальный парк "Самарская Лука"

## Легенды Самарской Луки

### Гора Верблюдов





# Национальный парк "Самарская Лука"





# Национальный парк "Самарская Лука"

## Растительный мир





# Национальный парк "Самарская Лука"

## Животный мир





# Национальный парк "Самарская Лука"





# Национальный парк "Самарская Лука"





# Национальный парк "Самарская Лука"





# Национальный парк "Самарская Лука"





# Национальный парк "Самарская Лука"

## *Ссылки на источники графики*

- <http://www.transparentworld.ru/edu/atlas/objects/67.jpg>
- [http://www.expert.ru/images/volga/2007/29/expertvolga\\_069\\_p18b.jpg](http://www.expert.ru/images/volga/2007/29/expertvolga_069_p18b.jpg)
- [http://img-fotki.yandex.ru/get/51/viteklt-2008.21/0\\_dc9c\\_8adba4ed\\_L](http://img-fotki.yandex.ru/get/51/viteklt-2008.21/0_dc9c_8adba4ed_L)
- [http://www.scanex.ru/news.local/news/img/n227189173IMG\\_2.jpg](http://www.scanex.ru/news.local/news/img/n227189173IMG_2.jpg)
- [http://regina.mednet.ru/img/samara\\_map.gif](http://regina.mednet.ru/img/samara_map.gif) - карта Самарской области
- [http://cs1264.vkontakte.ru/u1320349/6800514/x\\_cb13455e.jpg](http://cs1264.vkontakte.ru/u1320349/6800514/x_cb13455e.jpg) - Молодецкий курган
- <http://airlandforceboy.narod.ru/078.jpg> - Молодецкий курган 1
- <http://s59.radikal.ru/i166/0901/8d/a6cbbebde8f9e.jpg> - Девья гора
- [http://img-fotki.yandex.ru/get/3302/fotobible.14/0\\_11c6\\_6ae8ca64\\_XL](http://img-fotki.yandex.ru/get/3302/fotobible.14/0_11c6_6ae8ca64_XL) - Девья гора 1.
- <http://www.geocaching.su/photos/albums/52291.jpg> - Жигули
- [http://samara.name/images/stories/jiguli/Usinskiy\\_kurgan\\_12.jpg](http://samara.name/images/stories/jiguli/Usinskiy_kurgan_12.jpg) - Усинский курган
- [http://samara.name/images/stories/jiguli/Usinskiy\\_kurgan\\_11.jpg](http://samara.name/images/stories/jiguli/Usinskiy_kurgan_11.jpg) - Усинский курган 1
- [http://samara.name/images/stories/jiguli/usinskiy\\_kurkan\\_25.jpg](http://samara.name/images/stories/jiguli/usinskiy_kurkan_25.jpg) - Усинский курган. Гора Лепешка
- [http://samara.name/images/stories/jiguli/usinskiy\\_kurkan\\_25.jpg](http://samara.name/images/stories/jiguli/usinskiy_kurkan_25.jpg) - Усинский курган. Вид сверху
- [http://photo.ekoluka.ru/main.php?g2\\_view=core.DownloadItem&g2\\_itemId=1879&g2\\_serialNumber=2](http://photo.ekoluka.ru/main.php?g2_view=core.DownloadItem&g2_itemId=1879&g2_serialNumber=2) - Девья гора. У подножия.
- <http://samara.name/images/stories/jiguli/KamChasha2.jpg> - Каменная чаша
- <http://ppt.h12.ru/63/luka2.jpg> = Жигули